DB InfraGO

Bahnprojekt Hannover-Bielefeld

Auetal

Zahlen, Daten, Chancen

Mehr Bahn heißt mehr Klimaschutz. Die Bundesregierung will den Klimaschutz im Verkehr fördern durch mehr Bahn. 2023 haben Bundestag und Bundesrat dafür den Deutschlandtakt-Fahrplan ins Gesetz geschrieben. Mehr Bahn heißt für einige Orte mehr Gleise wie zwischen Hannover und Bielefeld. Hier beschreiben wir erste Planungen und mögliche Einflüsse auf die Gemeinde Auetal.

Chancen durch Deutschlandtakt und Bahnprojekt

Das Bahnprojekt Hannover–Bielefeld plant zusätzliche Gleise für den Deutschlandtakt, für mehr und zuverlässigere Regional-, Fern- und Güterzüge in Ostwestfalen-Lippe. Der Deutschlandtakt ist ein Fahrplan für ganz Deutschland. Die Bahnlinien fahren aufeinander abgestimmt und im festen Takt – zum Beispiel alle 30 Minuten. Möglichst viele Regional- und Fernzüge kommen gleichzeitig im Bahnhof an für besseres Umsteigen.

Die Fahrpläne für den Regional-Verkehr werden vom Land Nordrhein-Westfalen zusammen mit der Region gestaltet und wenn nötig später angepasst. Damit dienen die Fahrpläne auch dann noch den Bedürfnissen der Region, wenn die Nachfrage stärker wächst als geplant, sich politische Anforderungen verändern oder wenn Bauarbeiten vorübergehende Einschränkungen erfordern. Nur so wird Infrastruktur zukunftsfest.
Wir planen zwei neue Gleise teils an der bestehenden Strecke und teils fernab davon. Auf den neuen Gleisen fahren tagsüber Fernzüge und nachts Güterzüge. Das schafft Platz auf der bestehenden Strecke für mehr Regional- und Güterzüge.

Durch das bessere Angebot fahren mehr Menschen mit der Bahn statt mit dem Auto. Das bedeutet weniger Lärm, weniger CO2 und weniger Schmutz.

Alle Infos zum Deutschlandtakt gibt es unter www.hannover-bielefeld.de/info-markt-2024/deutschlandtakt

Gut zu wissen:

Eine Studie ergibt: Allein durch das Projekt Karlsruhe–Basel entstehen 3.000 Arbeitsplätze in der Region zwischen den beiden Städten. Lesen Sie mehr zu den Ergebnissen unter:
www.karlsruhe-basel.de/studie-rheintalbahn.html

Chancen für den Güterverkehr:
Feste Fahrpläne für klimafreundlichen Gütertransport

Auch der Güterverkehr würde vom Deutschlandtakt profitieren. Erstmals würden Güterzüge feste Zeiten im Fahrplan zwischen den Güterbahnhöfen Hamm und Seelze erhalten. Bisher fahren Güterzüge, wenn Personenzüge eine Lücke lassen. Da Personenzüge Vorrang haben, sind die Verspätungen bei Güterzügen größer. Durch die festen Fahrpläne werden mehr Güter von der Straße auf die umweltfreundliche Schiene verlagert.

Chancen für Bahnhöfe:
Neuer Halt in der Gemeinde

Etwa alle 30 Kilometer baut die Bahn bei neuen Gleisen einen Betriebs-Bahnhof zum Überholen oder Abstellen von Zügen. Mit Bahnsteigen wird hieraus ein normaler Bahnhof. Es entstehen neue Halte für schnelle Nahverkehre.

So ist zum Beispiel der Bahnhof Kinding (Altmühltal) auf der Schnellfahrstrecke zwischen Nürnberg und Ingolstadt entstanden. Das aktuellste Beispiel ist der neue Regional-Bahnhof Merklingen an der neuen Strecke zwischen Stuttgart und Ulm. Bei der Erörterung der Trassen-Korridor-Varianten zwischen Hannover und Bielefeld kann die Öffentlichkeit neue Halte in der Region vorschlagen.

Abbildung 3 zeigt: Zwischen Rolfshagen und Kathrinhagen verlaufen die Varianten oberirdisch und sind entsprechend in blau dargestellt. Dort ist ein Bahnhof für Regional-Züge technisch möglich. Neben den technischen Voraussetzungen gibt es weitere: Es muss genügend Fahrgäste geben und ein Halt muss in den Fahrplan für die Züge passen. Auch das Geld muss vom Bund und Bundesland bereitgestellt werden. Ob diese Kriterien erfüllt werden, zeigen die weiteren Planungen.

Chancen für die Wirtschaft:
Arbeitsplätze und Aufträge für die Region

Der Bau neuer Gleise würde Arbeitsplätze in der Region für Unternehmen, wie Handwerk, Einzelhandel und Gastronomie sichern und schaffen. Während gebaut wird, können regionale Unternehmen Aufträge erhalten. Fachkräfte übernachten während des Baus mehrere Jahre in der Region. Hotels, Gastronomie und Geschäfte profitieren.

Nach dem Bau profitiert die Wirtschaft dauerhaft durch bessere Verbindungen für Menschen und Güter. Die Industrie und Handelskammer Hannover hat sich darum in einem Standpunktepapier für eine schnelle Schaffung von neuen Kapazitäten und zukunftsfähigen Fahrzeiten auf der Schiene ausgesprochen. Eine Planungsbeschleunigung für das Bahnprojekt Hannover-Bielefeld wird von der Industrie und Handelskammer Hannover begrüßt.

Gut zu wissen:

Die Bahn ist klimafreundlicher als Auto oder Flugzeug. Zum Beispiel erzeugt eine reisende Person von Bückeburg nach Berlin mit Regional-Express und Intercity-Express 48 kg CO_2e weniger als mit dem Auto. Zudem sparen Reisende mit dem Zug 58 Minuten Fahrzeit gegenüber dem Auto.

Bückeburg-Berlin

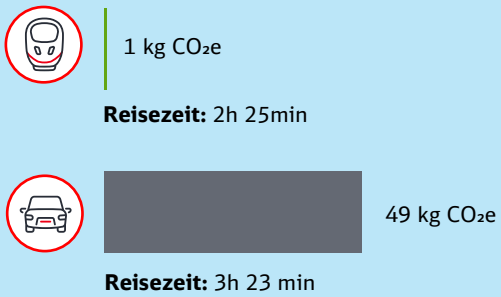

Abbildung 1: Das Diagramm zeigt wie viel Treibhausgase je Fahrt, Person und Verkehrsmittel entstehen in kg CO_2e (Kilogramm Kohlendioxid-Equivalente). CO_2e enthält die Klimawirkung weiterer Gase wie Methan. (Quelle: www.co2kompass.bahn.de)

Gut zu wissen:

Für den Nahverkehr sind die Bundesländer zuständig. Sie schreiben den Nahverkehr aus und bestellen die Leistungen. Damit bestimmen sie, wie oft auf einer Strecke Nahverkehrszüge fahren.

Neue Halte für Nahverkehr werden auch durch die Bundesländer untersucht und beauftragt.

Aufteilung der Verkehrsfläche im Auetal
Bahn: Mit wenig Platz viel Raum für gute Verbindungen ermöglichen

Das Auetal hat eine Fläche von 6.215 Hektar. 353 Hektar davon nutzt der Verkehr. Davon werden 252 Hektar für Straßen und 93 Hektar für Wege genutzt. Das sind 98% der Verkehrsfläche der Gemeinde Auetal. Unter Straßen fallen Straßen und Straßen-Entwässerungsanlagen. Unter Wege fallen Fahr-, Fuß-, Rad- und Reitwege. 8 Hektar sind Plätze. Darunter fallen Fußgängerzonen, Park-, Rast-, Markt- und Festplätze.

Für Bahnen werden derzeit 0 Hektar Fläche genutzt. Zum Bahnverkehr gehören Eisenbahn, Stadtbahn, Gebäude- und Freiflächen der Verkehrsanlagen. Abbildung 2 verdeutlicht das Verhältnis der Verkehrsflächen zueinander.

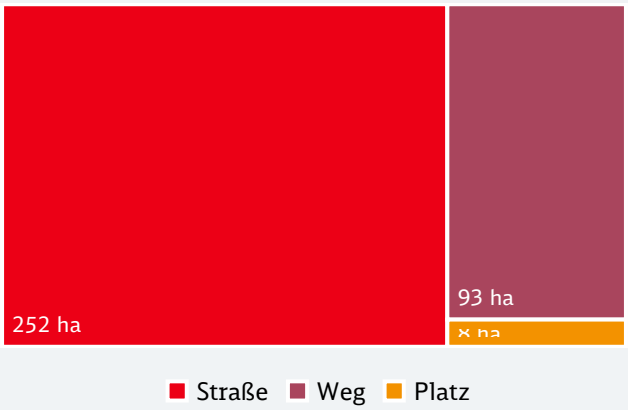

Abbildung 2: Die Flächen zeigen den Bedarf je Verkehrsart im Auetal. 98 Prozent sind für Straßen und Wege nötig, Stand 2022. (Quelle: Statistische Ämter des Bundes und der Länder, regionalstatistik.de).

Auswirkungen der Trassen-Varianten

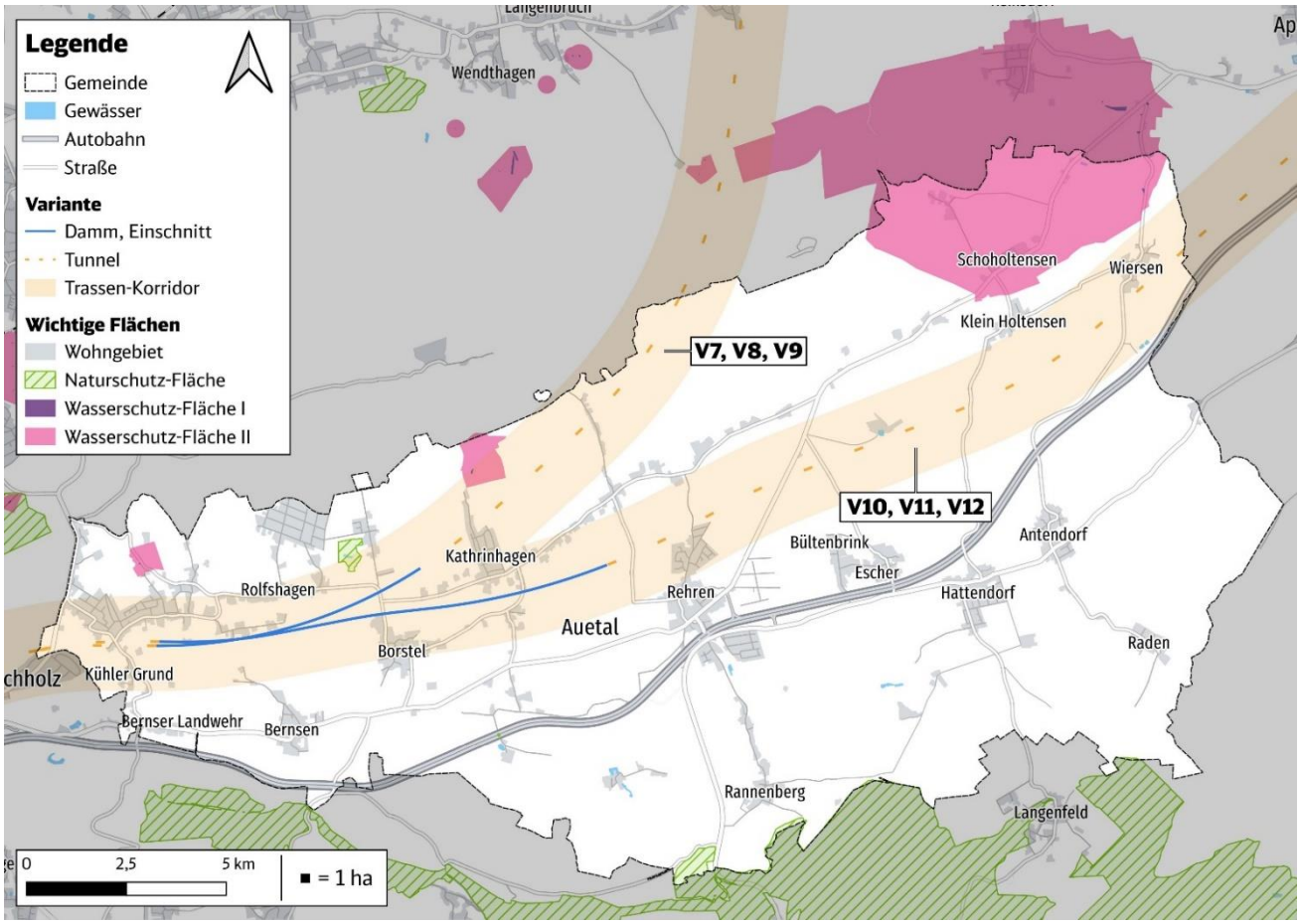

Abbildung 3: Die Karte zeigt die Fläche der Gemeinde Auetal und die Varianten V7 bis V12. Die grüne, blaue und orange-gestrichelte Linie zeigt den Verlauf der Varianten und die ungefähre Breite. Anhand dieser Linie ermitteln wir die Flächenbedarfe für die Bewertung. Der hell-orange Trassen-Korridor ist 1.000 Meter breit und zeigt die derzeitige Ungenauigkeit des Planungsstands. Naturschutz-Flächen sind grün und Wasser-schutz-Flächen lila-pink dargestellt, sofern sie im Bereich der Trassen-Suche liegen. Naturschutz-Flächen umfassen: Naturschutz-, FFH-Gebiete, Natura 2000. Wasserschutz-Flächen I umfassen Trinkwasserschutzgebiete Zone I und Heilquellenschutzgebiete Zone I. Wasser-schutz-Flächen II umfassen Trinkwasserschutzgebiete Zone II und Heilquellenschutzgebiete Zone II. Die Heilquellenschutzzone A beinhaltet auch die Heilquellenschutzzone III.

Wir haben zwölf Trassen-Varianten entwickelt. Durch das Auetal führen sechs Varianten.

Die folgende Tabelle enthält den Flächenbedarf, die Länge und davon die Tunnel-Länge der sechs Trassen-Varianten, die durch das Auetal führen. Trassen-Variante V1-V6 beanspruchen keine Fläche der Gemeinde Auetal, Varianten V7, V8 und V9 beanspruchen 13 Hektar und V10, V11 und V12 nehmen 15 Hektar in Anspruch.

Insgesamt sind die Varianten V1 bis V12 von Bielefeld nach Hannover zwischen 88 und 102 Kilometer lang. Die Varianten V7, V8 und V9 haben innerhalb des Auetals eine Teillänge von neun Kilometern. Davon sind fünf Kilometer Tunnel. Die Varianten V10, V11 und V12 sind 14 Kilometer lang. Davon sind neun Kilometer Tunnel.

Variante	**V1**	**V2**	**V3**	**V4**	**V5**	**V6**	**V7**	**V8**	**V9**	**V10**	**V11**	**V12**
Flächenbedarf in Hektar	0	0	0	0	0	0	13	13	13	15	15	15
Länge in Kilometer	0	0	0	0	0	0	9	9	9	14	14	14
Tunnellänge in Kilometer	0	0	0	0	0	0	5	5	5	9	9	9

Auswirkungen auf Wohngebiete

Die Trassen-Varianten verlaufen in der Gemeinde Auetal teilweise unter und in der Nähe von Wohngebieten. Genaue Auswirkungen auf Wohnbebauung können wir noch nicht absehen. Es gilt grundsätzlich: Gebäude werden möglichst umfahren.

Eine genauere Darstellung der Beeinträchtigungen zeigt die interaktive Karte auf www.hannover-bielefeld.de/anregen.

Gut zu wissen:

Den Flächen-Verbrauch für zwei Gleise berechnen wir mit 13 Metern Breite. Das ist von Oberleitungsmast zu Oberleitungsmast. Das gilt auch für Brücken. Je nach Gelände verläuft die Strecke auch auf einem Damm oder in einem Einschnitt. Deren Breite kommt zu den 13 Metern hinzu. Wir rechnen für Dämme und Einschnitte: Breite gleich Höhe mal zwei.

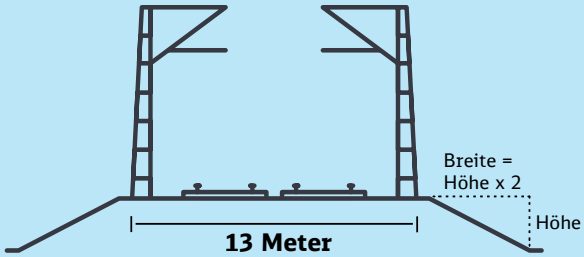

Da sich die Verläufe der Trassen-Varianten in der weiteren Planung ändern können, zeigen wir 1.000 Meter breite Trassen-Korridore.

Quellen

DB Fernverkehr AG: CO_2Kompass, https://co2kompass.bahn.de/ (Stand 15.04.2024)

DB InfraGO AG, 2023: Der regionale Nutzen der Aus- und Neubaustrecke der Rheintalbahn, www.karlsruhe-basel.de/studie-rheintalbahn.html

Industrie und Handelskammer Hannover, 2023: #ihk Standpunkte: Lebensader Verkehrsinfrastruktur, www.ihk.de/hannover/hauptnavigation/wir-ueber-uns/ihk-medien/-ihk-standpunkte/ihk-standpunkte-verkehrsinfrastruktur

Niedersächsisches Ministerium für Umwelt, Energie und Klimaschutz, 2024: Kartenlayer Natur- und Wasserschutz-Flächen, https://www.umweltkarten-niedersachsen.de/umweltkarten

Region Hannover, 2023: Verkehrsentwicklungsplan 2035+, www.hannover.de/Leben-in-der-Region-Hannover/Mobilit%C3%A4t/Verkehrsplanung-entwicklung/VEP-2035

sma+, Intraplan, VIA, TTS TRIMODE 2022: Abschlussbericht zum Zielfahrplan Deutschlandtakt, www.deutschlandtakt.de/blog/finalisierter-gutachterbericht-zum-deutschlandtakt/

sma+, KC ITF NRW, 2023: NRW-Takt Zielnetz 2040. FV gemäß 3. Gutachterentwurf im Deutschlandtakt (Stand 17.04.2023), www.kcitf-nrw.de/planung-analysen/spnv-zielnetze-fuer-nrw/

Statistische Ämter des Bundes und der Länder, 2024: Verkehrsfläche nach Art der tatsächlichen Nutzung: www.regionalstatistik.de/genesis/online

hier zur Projektwebseite

Impressum

Herausgeberin
DB InfraGO AG
Regionalbereich Nord
Lindemannallee 3
30173 Hannover

h-bi@deutschebahn.de

www.hannover-bielefeld.de

Änderungen vorbehalten
Einzelangaben ohne Gewähr
Stand April 2025

Karten: ©onmaps, GeoBasis-DE/BKG/ZSHH/2024

Fotos: DB InfraGO AG

Deutschlandtakt